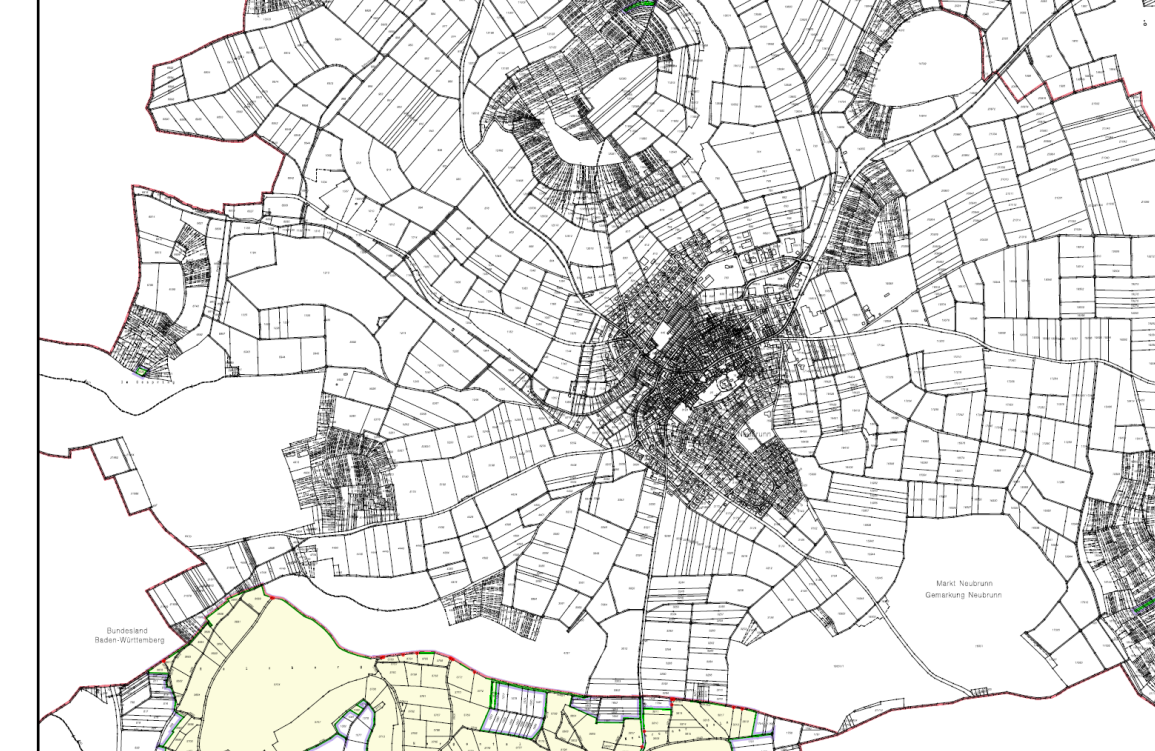
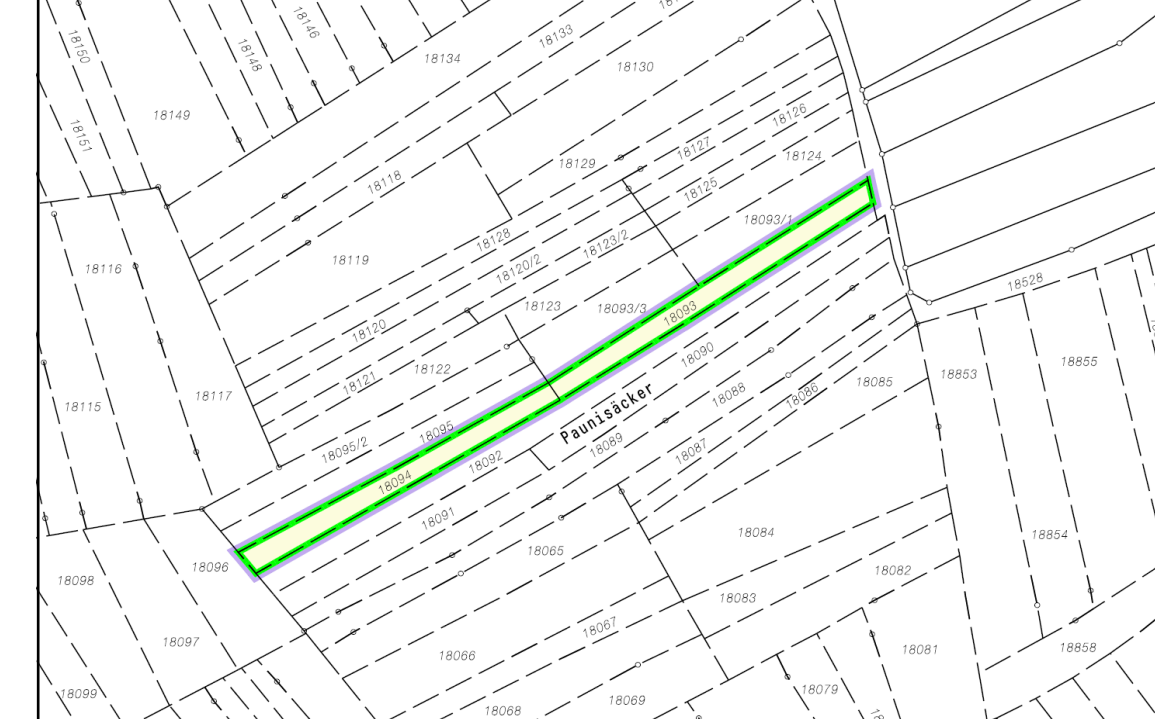


Übersicht über die Flurstücke des Verfahrensgebiets mit Lage in der Gemarkung Neubrunn (ohne Maßstab)



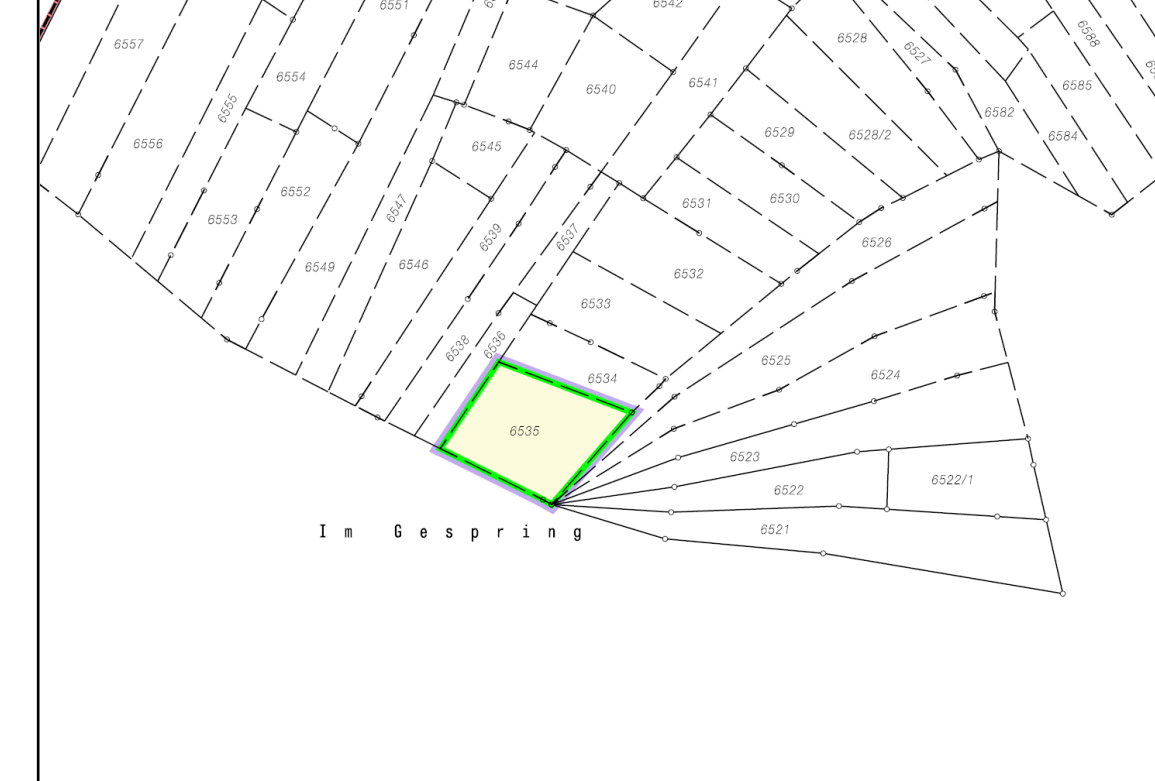
Randzeichnung 1 (ohne Maßstab)



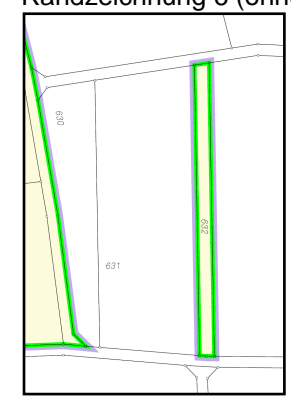
Randzeichnung 2 (ohne Maßstab)



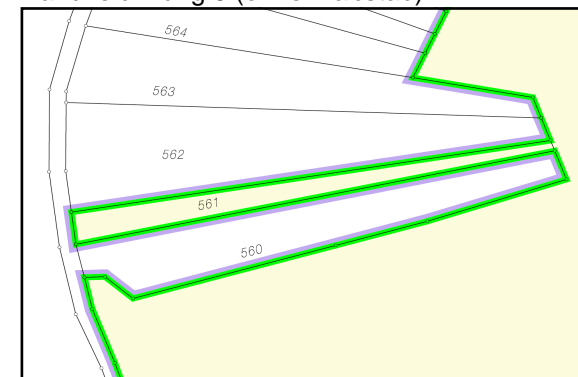
Randzeichnung 3 (ohne Maßstab)



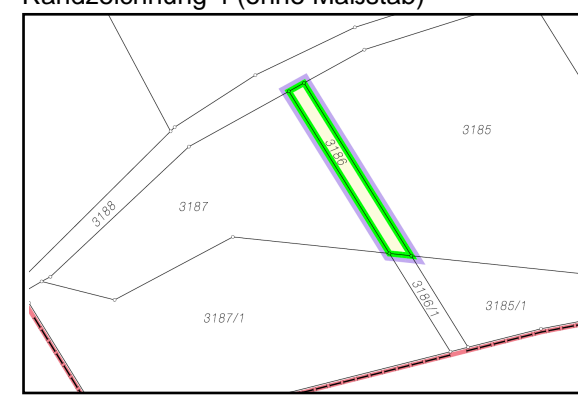
Randzeichnung 6 (ohne Maßstab)



Randzeichnung 5 (ohne Maßstab)



Randzeichnung 4 (ohne Maßstab)



- Legende**
- Landesgrenze
 - Gemeinde- und Gemarkungsgrenze
 - Gemarkungsgrenze
 - Verfahrensgrenze
 - unveränderte Grenze
 - neu abgemerkter Grenzpunkt in Verfahrensgrenze
 - Flurstücksgrenze (num.)
 - Flurstücksgrenze (graph.)
 - Zugehörigkeitslinien
 - Flurstücknummer
 - Abfindungsfurtruck

Hinweis:
Die Darstellung außerhalb des Flurbereinigungsgebietes entspricht nicht dem Fortführungsstand der Vermessungsverwaltung. Es erfolgt keine Anpassung an das Neumessungsgebiet.

Hinweise
Unsere ausführliche Legende finden Sie schnell und einfach mit unserem QR-Code oder unter: <https://www.goodaten.landentwicklung.bayern.de/legende.pdf>

Die Flurkarte außerhalb des Verfahrensgebiets und der Gebäudebestand können vom aktuellen Stand der Vermessungsverwaltung abweichen.

Abfindungskarte

Änderungen der Abfindung
Anlage zum Flurbereinigungsplan

Amt für Ländliche Entwicklung Unterfranken
Teilnehmergemeinschaft
Böttigheim 3
Flurneuordnung
Markt Neubrunn
Landkreis Würzburg